

**COMUNE DI PODENZANA**  
Provincia di Massa Carrara








**PIANO SPECIFICO DI EMERGENZA**

PER LA SALVAGUARDIA DELLA INCOLUMITÀ E DELLA VITA DELLA POPOLAZIONE RISPARENTE  
NELLE AREE AD ELEVATO E MOLTO ELEVATO RISCHIO IDROLOGICO

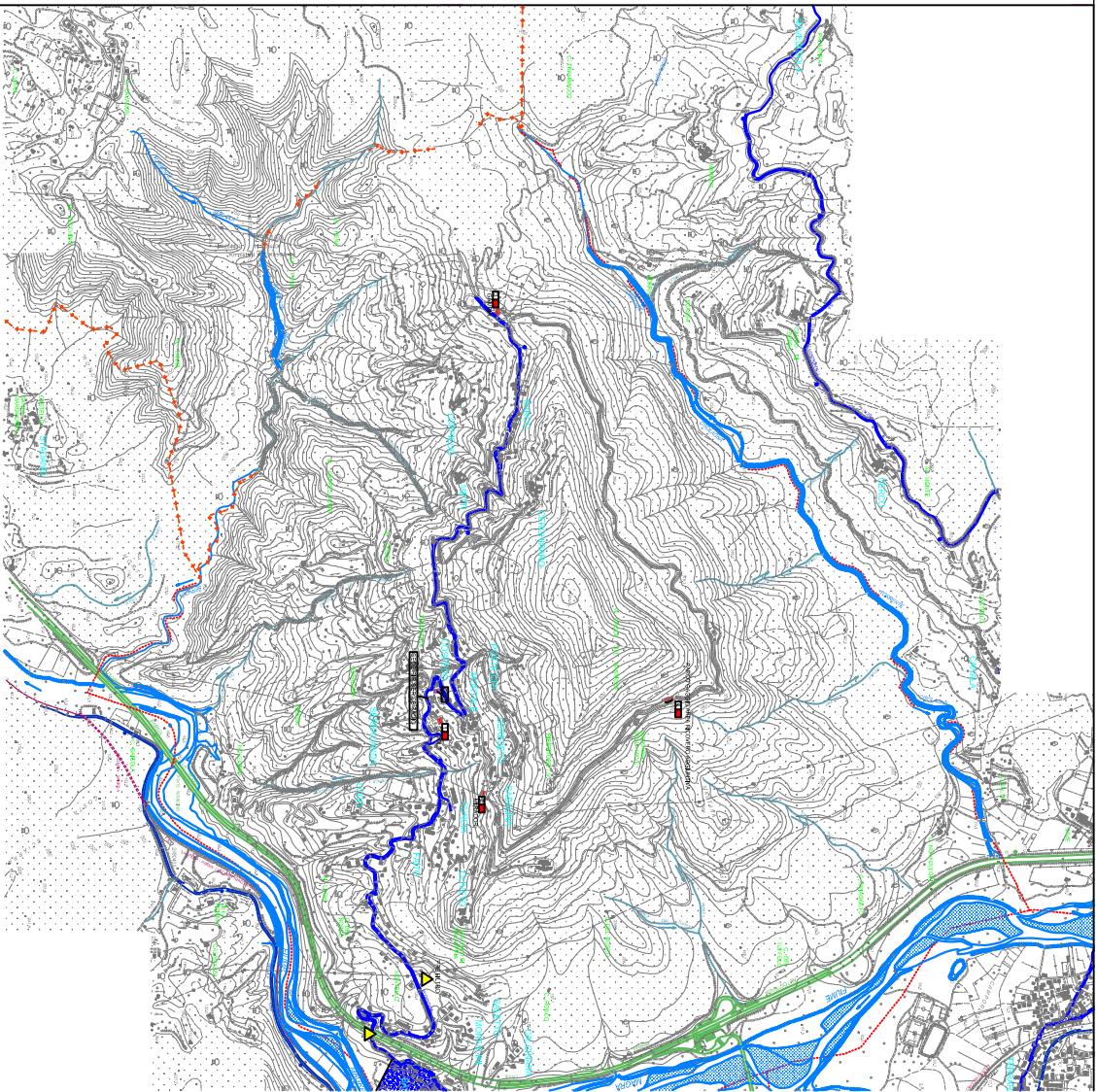
Emittente:  
ALESSANDRO GRATICIO DEL PIANO DI EMERGENZA  
FRAZ. PODENZANA, CAPOLUOGO

MAPPA  
**1**

SCALA  
1:50000

- Legenda:
-  Area di ricovero popolazione
  -  Area di attesa
  -  Linea delimitazione aree a rischio
  -  Cancelli
  -  Viabilità per raggiungere le aree di attesa
  -  Viabilità per raggiungere le aree di ricovero
  -  Viabilità alternativa

Approvazione definitiva con deliberazione del  
Consiglio Comunale n.10 del 28 marzo 2015





ERROR: syntaxerror  
OFFENDING COMMAND: --nostringval--

STACK:

/Title  
( )  
/Subject  
(D:20150331140002+02'00')  
/ModDate  
( )  
/Keywords  
(PDFCreator Version 0.9.5)  
/Creator  
(D:20150331140002+02'00')  
/CreationDate  
(tecnicol)  
/Author  
-mark-